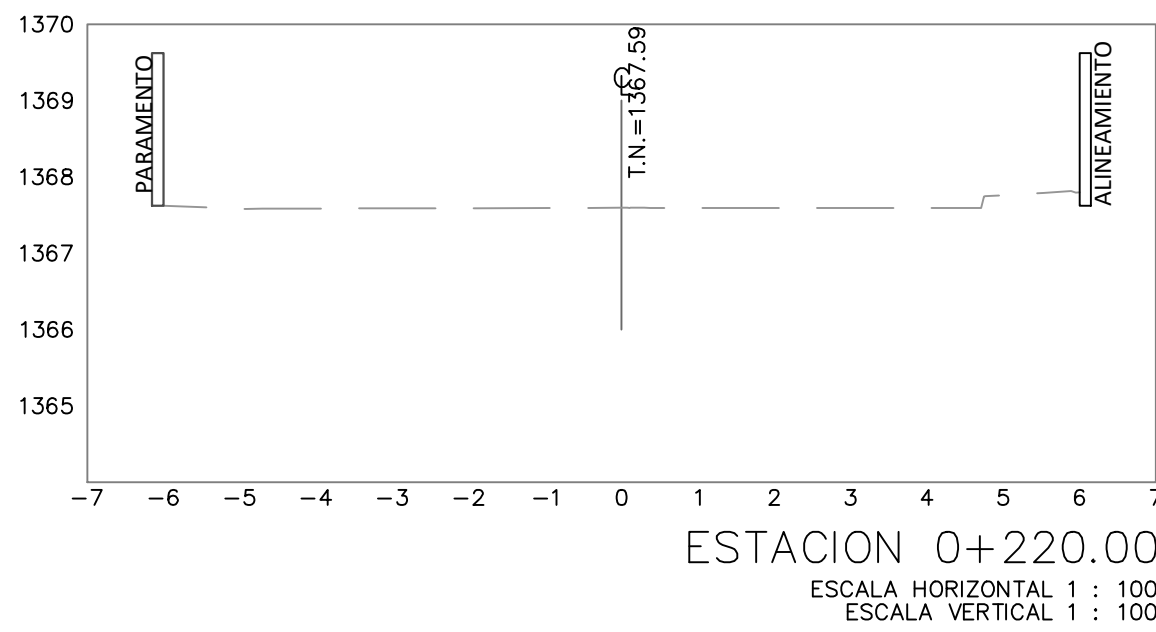
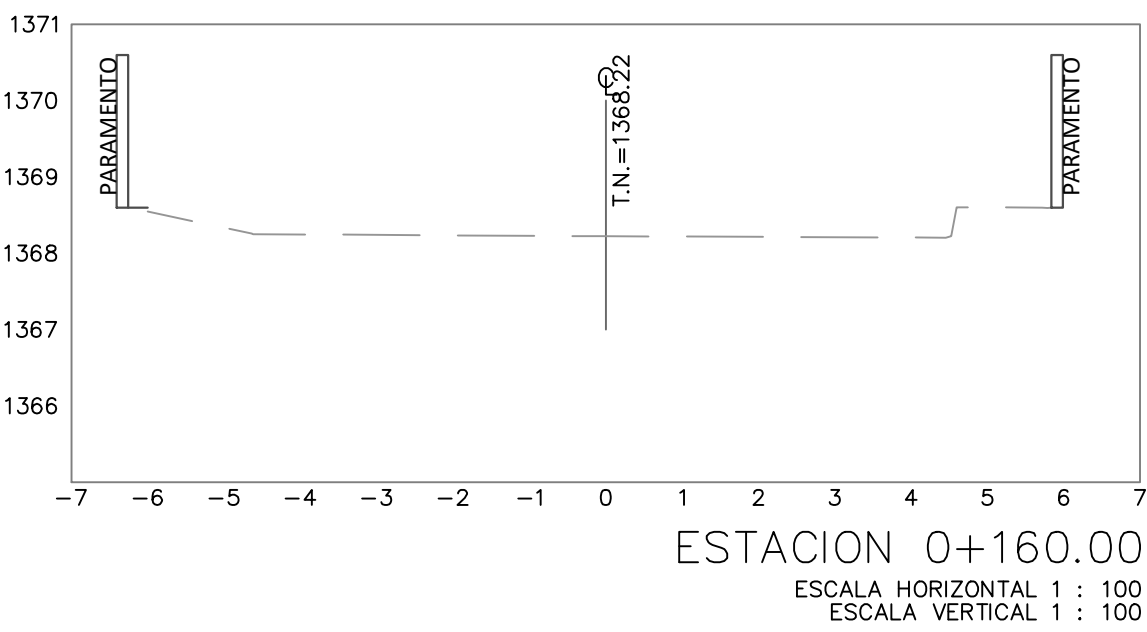
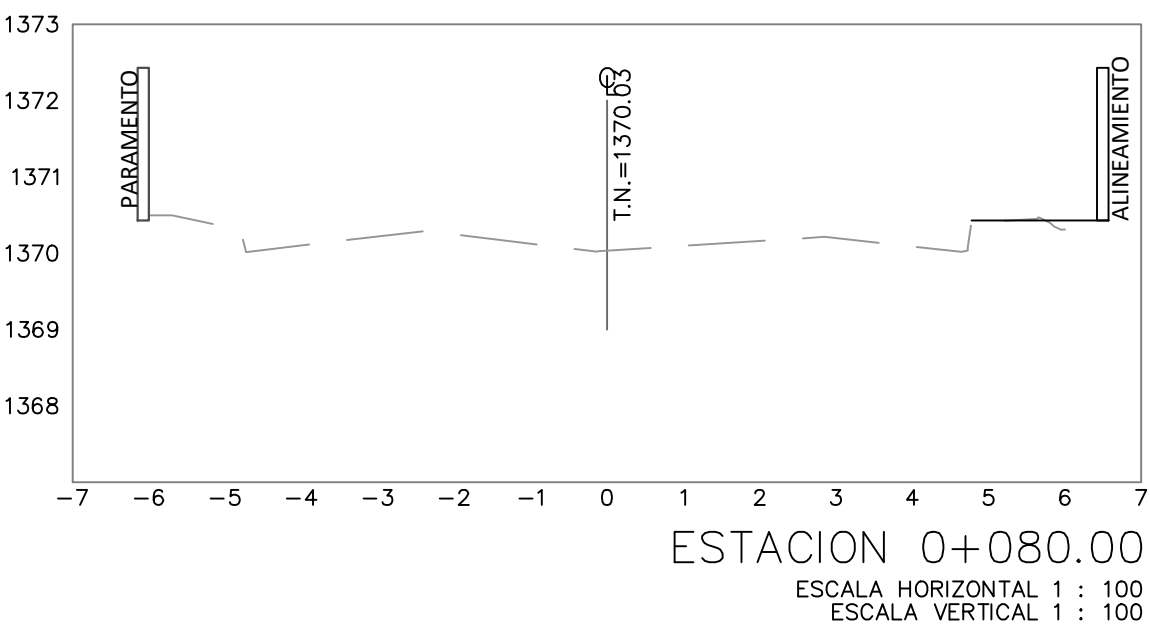
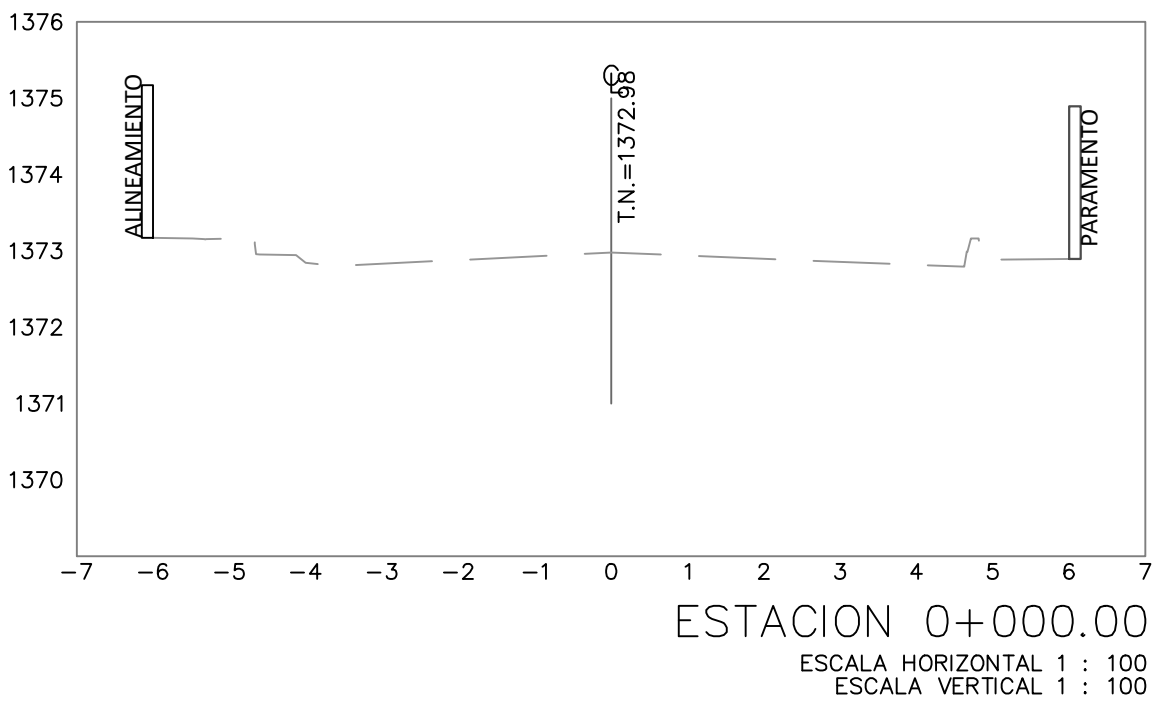
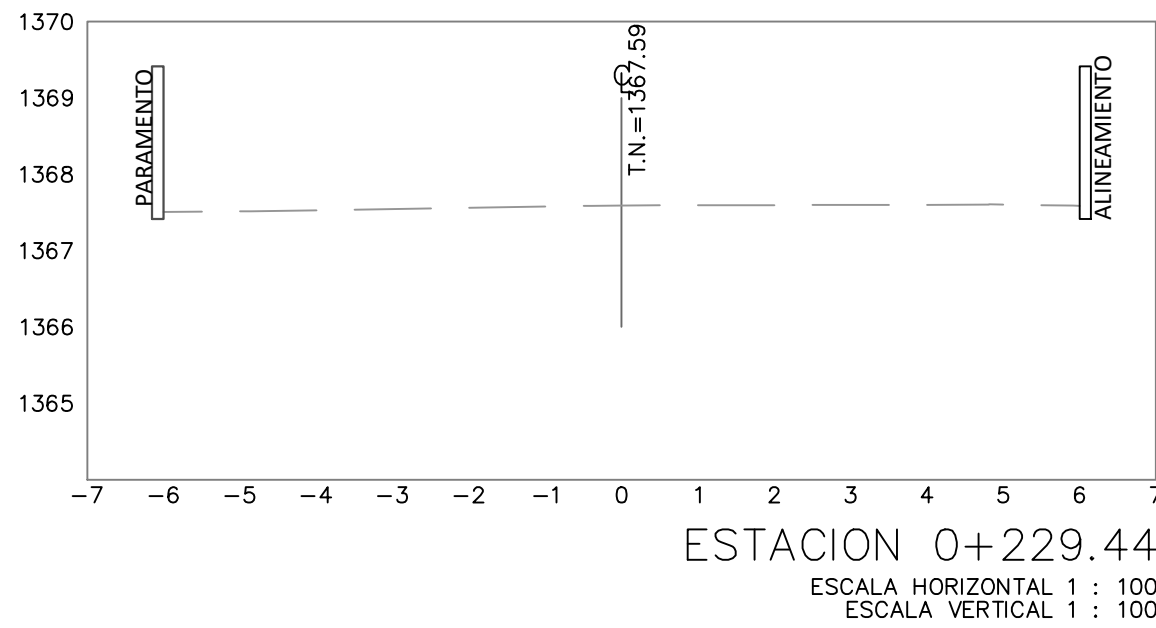
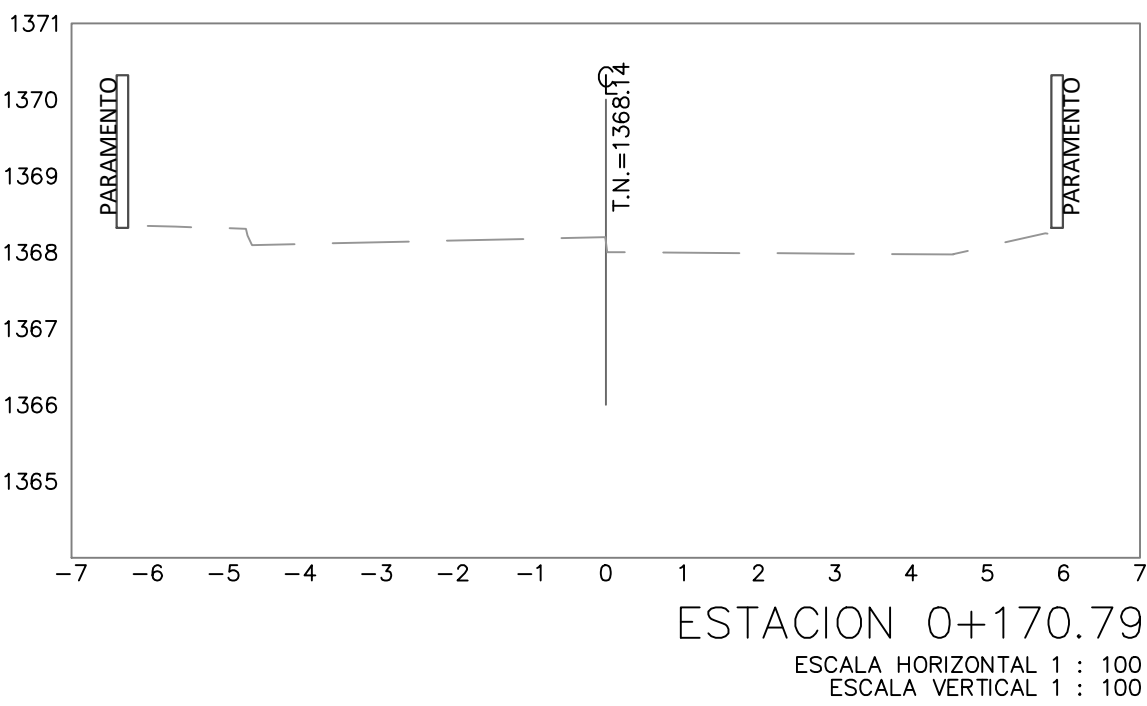
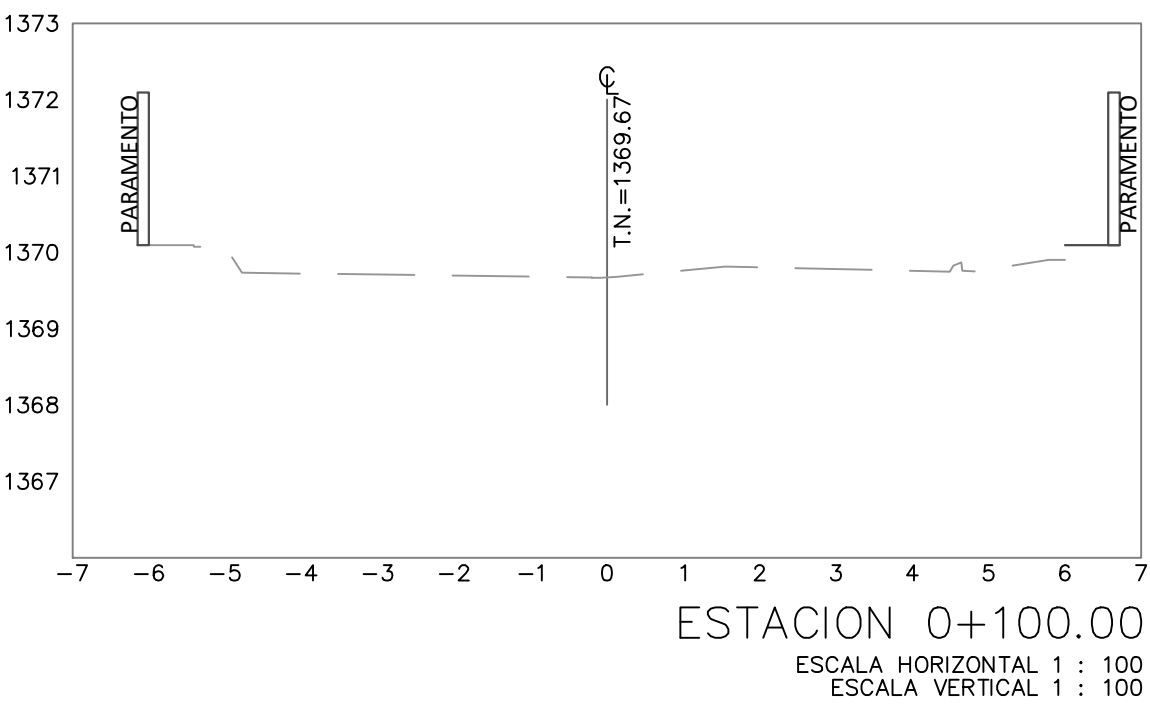
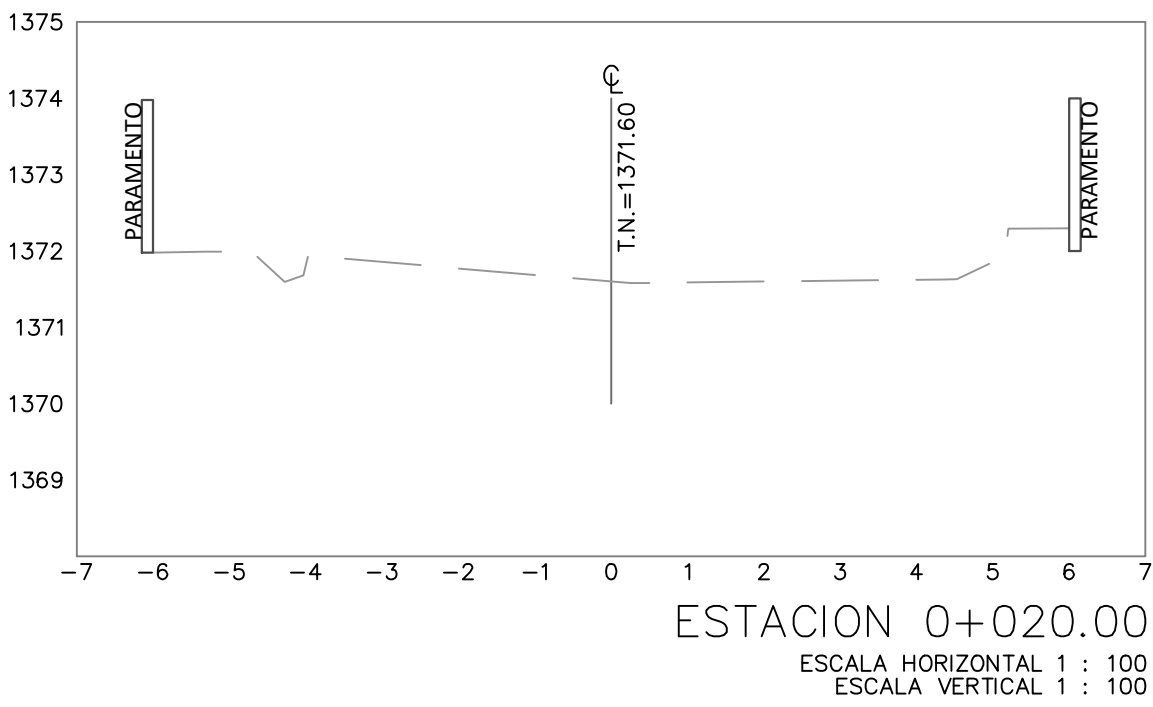
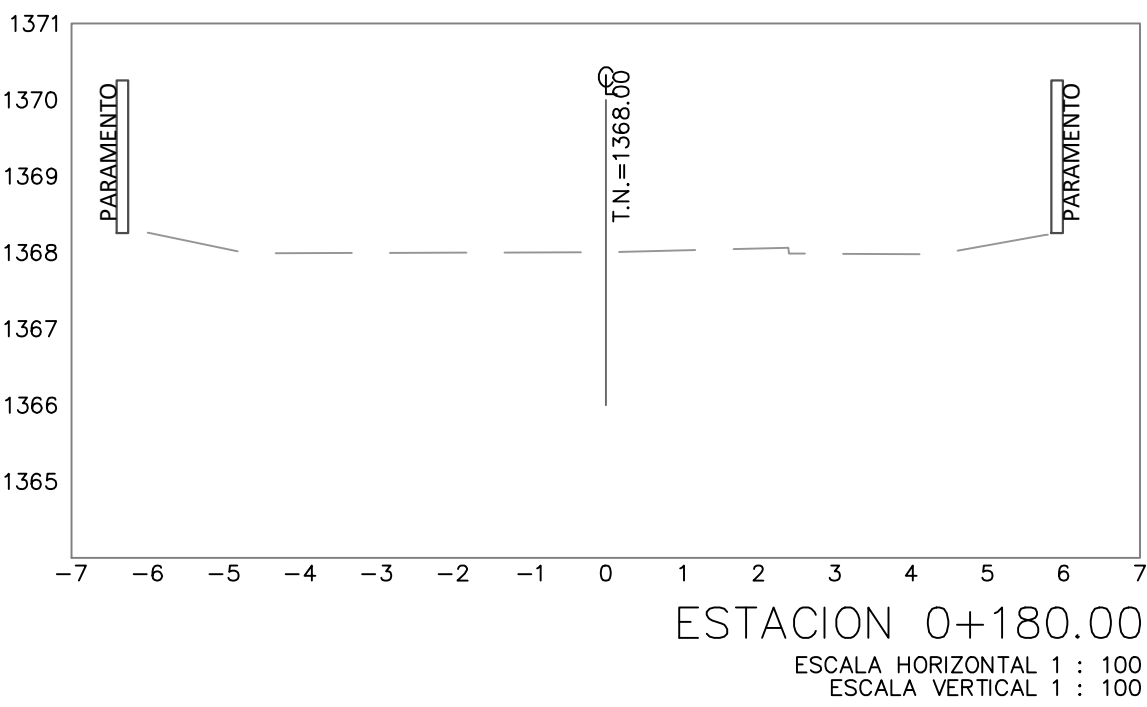
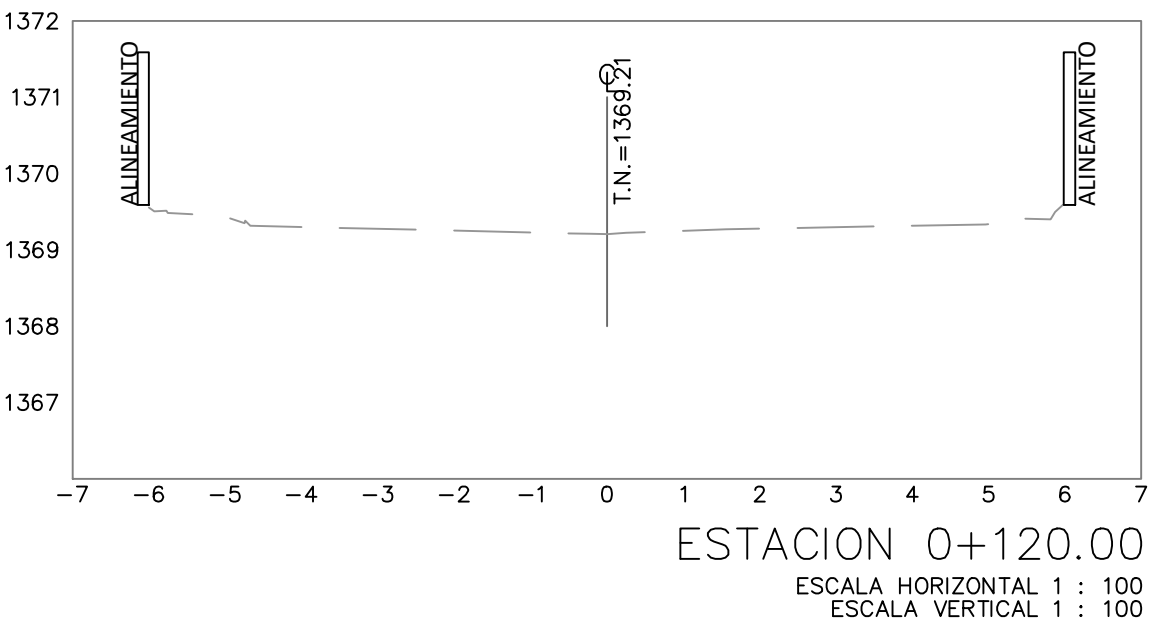
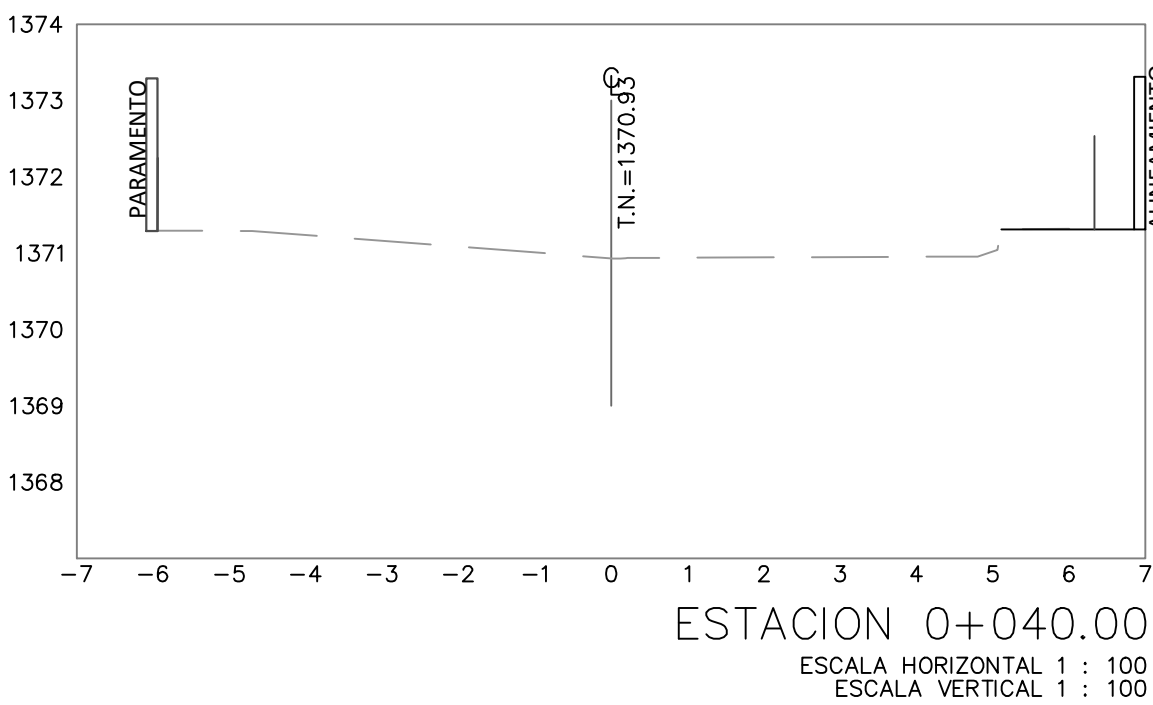
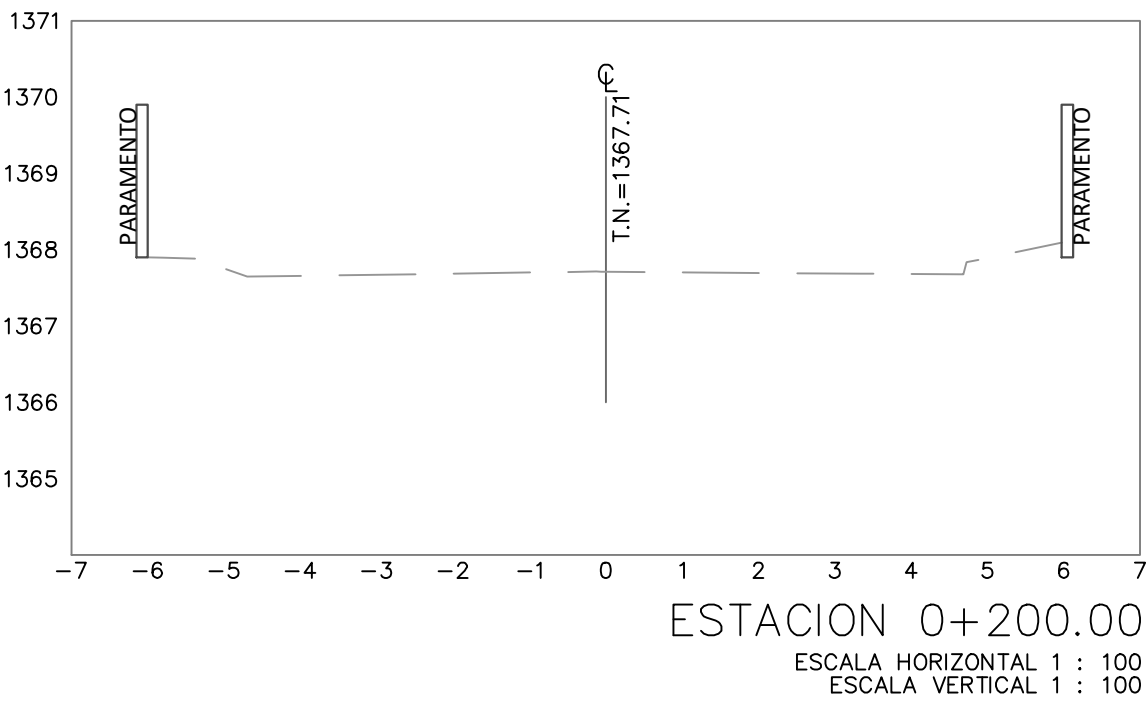
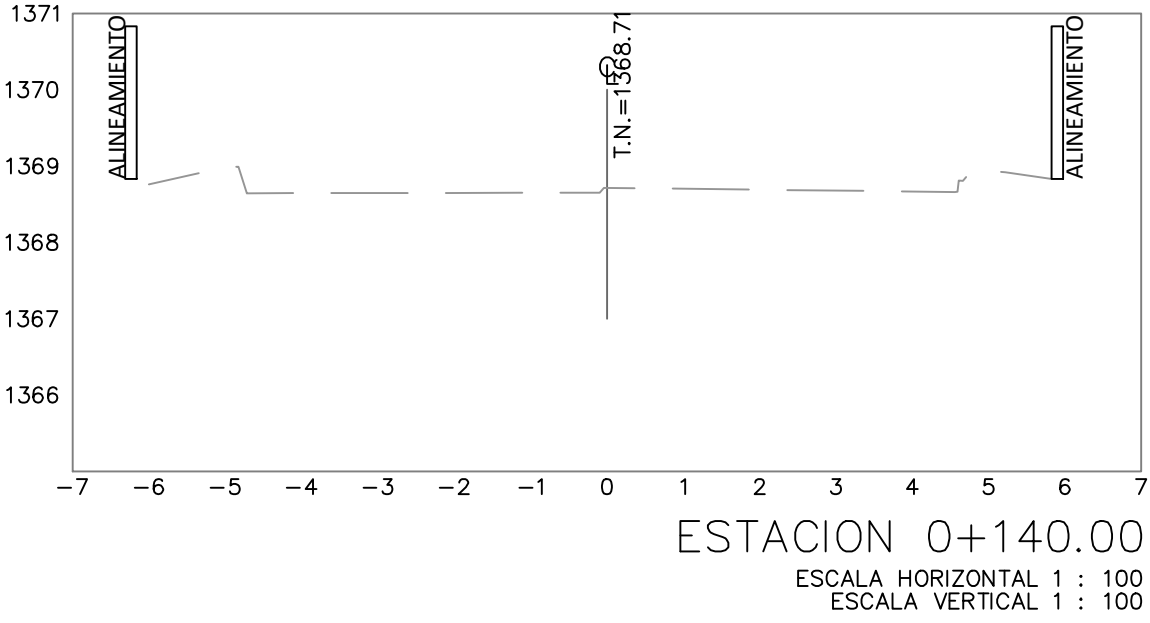
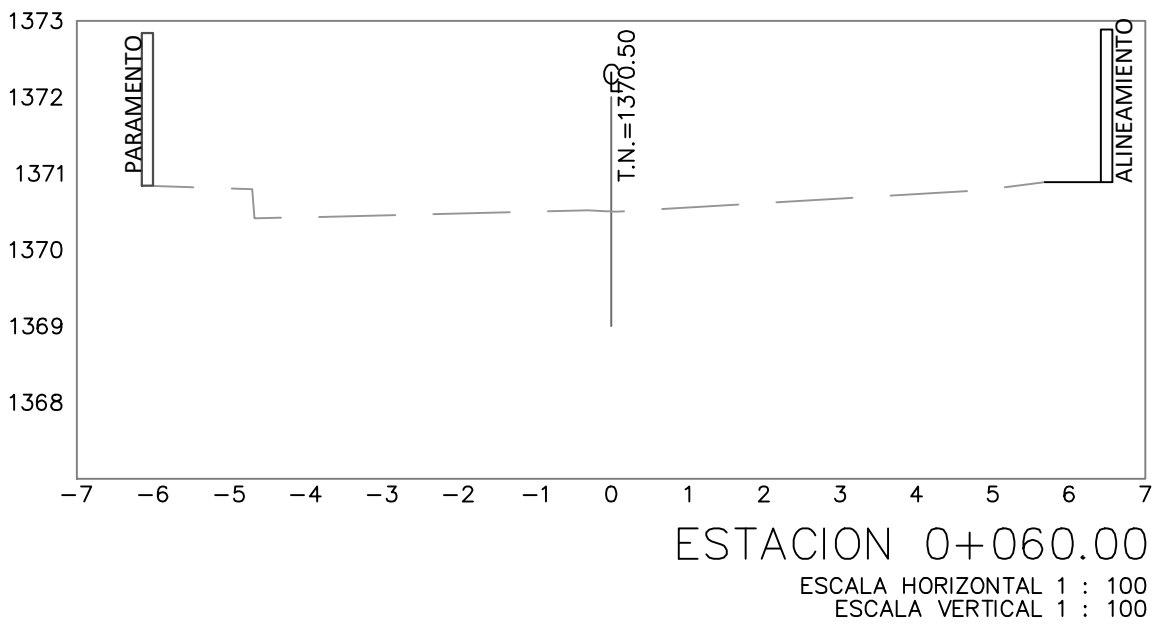
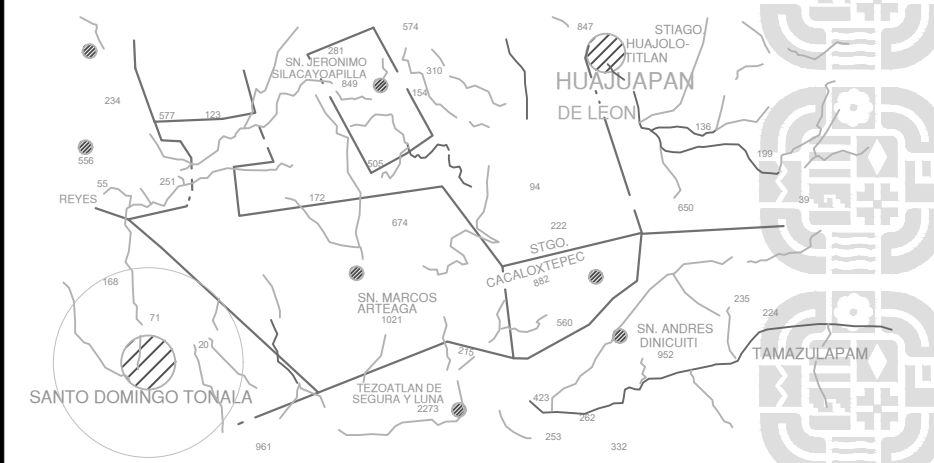


SECCIONES DE TERRENO NATURAL



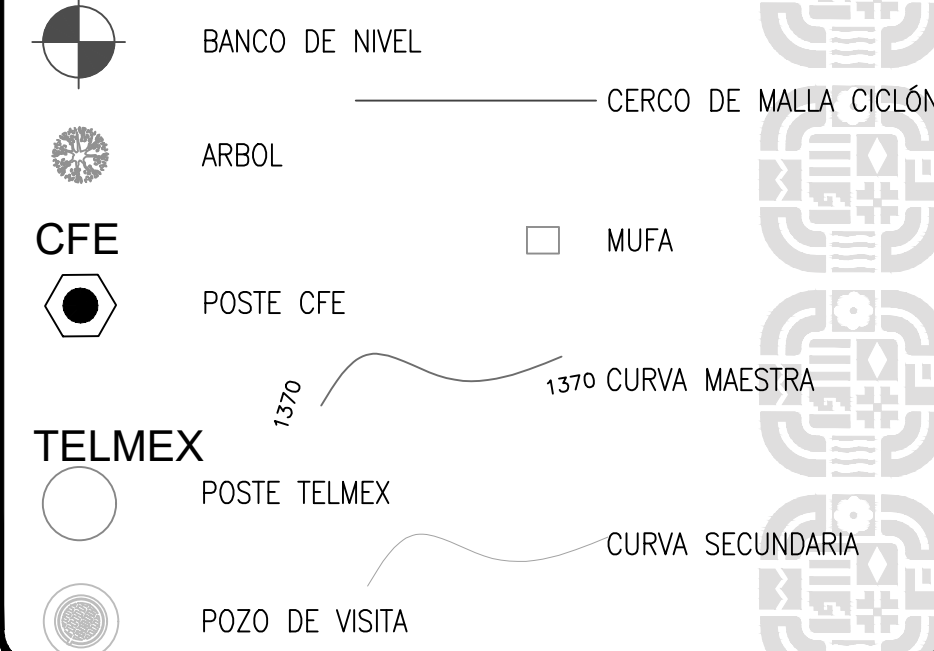
MACRO LOCALIZACIÓN:



MICRO LOCALIZACIÓN:

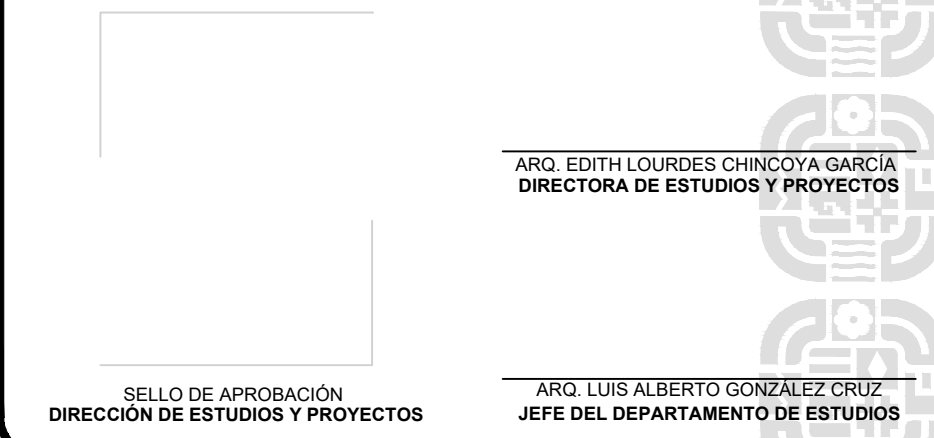


SIMBOLOGÍA:



ING. SALOMÓN JARA CRUZ
GOBERNADOR CONSTITUCIONAL DEL ESTADO DE OAXACA
ARQ. SILDIA MECOTT GÓMEZ
SECRETARÍA DE INFRAESTRUCTURAS Y COMUNICACIONES
ING. LUIS EDUARDO VELASCO LUNA
SUB SECRETARIO DE OBRAS PÚBLICAS

DIRECCIÓN DE ESTUDIOS Y PROYECTOS

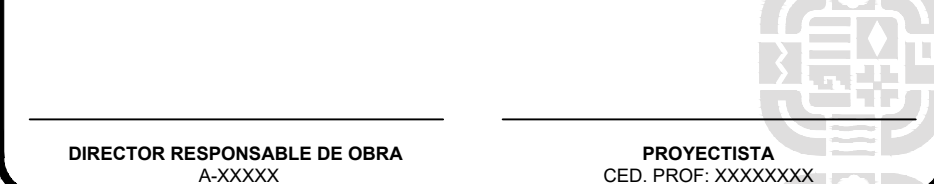


NOMBRE DE LA OBRA:

REHABILITACIÓN DE PAVIMENTO CON CONCRETO HIDRÁULICO
EN LA CALLE MELCHOR OCAMPO EN LA LOCALIDAD DE SANTO
DOMINGO TONALÁ, MUNICIPIO DE SANTO DOMINGO TONALÁ

UBICACION:
MUNICIPIO: (520) SANTO DOMINGO TONALÁ DISTRITO: (02) HUAJUAPAM
LOCALIDAD: (0001) SANTO DOMINGO TONALÁ REGIÓN: (04) MIXTECA

DATOS DE TECNICO RESPONSABLE:



TIPO DE PLANO:
SECCIONES TOPOGRÁFICAS

FECHA: 2026
ESCALA: AA-TOP-02
INDICADA
ACOTACION: METROS
CLAVE DE PLANO: AA-TOP-02
No. PLANO: 03 de 04